




**PLAN ZAŠTITE OD
POŽARA
ZA GRAD ZADAR I OPĆINE POLIČNIK,
BIBINJE I ZEMUNIK DONJI**

GRAD ZADAR

Grafički prilog 3d.3




**Pregled vodoopskrbnih objekata
na području Grada Zadra
GRANICE**

-  granica Grada
-  prostor ograničenja 1000 m pojas kopna
-  prostor ograničenja 300 m pojas mora


VODNOGOSPODARSKI SUSTAV

KORIŠTENJE VODA

vodoopskrba

-  vodozahvat/vodocrpilište
-  vodosprema
-  vodosprema - planirana

magistralni vodoopskrbni cjevovodi

-  potencijalni cjevovodi

